

#goierri
#territorioidiazabal



Goierri

EUSKADI
BASQUE COUNTRY



Ruta de Segura a Zegama




Dificultad:
Fácil



Tiempo:
1h 15min



Desnivel:
85 m



Distancia:
5 km



Te proponemos que sigas el bidegorri o carril bici que une Segura –una villa medieval preciosa- con el pueblo de Zegama.

Esta ruta es adecuada para caminantes algo perezosos porque el terreno no requiere de gran esfuerzo.

¡Está plagada de historia y es fácil, además de bonita!


Nos gusta porque...



No es una ruta cualquiera.

Transcurre por el antiguo **Camino Real de Postas** que unía Castilla con Europa y también forma parte del **Camino de Santiago** del interior.

Encontrarás un buen número de ermitas, ferrerías y molinos. Durante prácticamente todo el trayecto, te acompañará la vista del impresionante cresterío del **Aizkorri**, el monte más alto de Euskadi.



Dificultad:
Fácil



Tiempo:
1h 15min



Desnivel:
85 m



Distancia:
5 km

Indicaciones



Punto de salida

Comenzaremos el recorrido en la **villa de Segura** (goierriturismo.com/pueblos/segura) que es hermosa y tranquila. Si no la has visto, bien merece la pena perderse por sus calles medievales.

Tras salir del pueblo -que está en un alto- baja hacia la carretera principal. Pasaremos por la ermita de **San Andrés**, el molino y **ferrería de Armaola del siglo XIV**. El bidegorri avanza junto a la carretera GI-2637 (Idiazabal-Zegama) en paralelo al río Oria.



En el trayecto

Tras pasar la primera pasarela sobre el río hay un magnífico **lavadero rural en el acceso al caserío Aldatagoenaberri**. Sin acceder al caserío, sigue hacia adelante por el camino que te lleva a la carretera. Puedes retroceder 100 metros si quieres ver la **ermita de San Sebastián**. A lo largo del camino, bajo la atenta mirada de la pared del Aizkorri, pasaremos por infinidad de edificios que tuvieron una enorme importancia en el pasado: **la tejería reformada de Altzibar o la antigua ferrería de Arrabiola**.



Dificultad:
Fácil



Tiempo:
1h 15min



Desnivel:
85 m



Distancia:
5 km



Punto de llegada

La llegada a la zona industrial de **Zegama** (goerriturismo.com/pueblos/zegama) nos indicará que estamos cerca del pueblo.

Siguiendo el bidegorri o carril bici, llegaremos al pueblo en 10 minutos.



Dificultad:
Fácil



Tiempo:
1h 15min

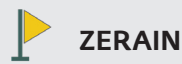


Desnivel:
85 m



Distancia:
5 km

Curiosidades y puntos de interés



El Camino de Santiago del interior en el Goierri va desde **Legorreta** hasta **Zegama**, pasando por **Ordizia**, **Beasain**, **Idiazabal** (el que da nombre a nuestro archibuenísimo queso) y la **villa de Segura**; desde **Zegama** se sube hacia el maravilloso **Túnel de San Adrián**.



El Camino Real de Postas es medieval y sigue el trazado de la calzada por la que transitaban los correos que iban y venían de Castilla a Europa

Estamos hablando de la época del Emperador Carlos V de Alemania y I de España, por ejemplo.

SEGURA

Salida

Las gallinas

En la **ermita de San Sebastián de Segura**.

Una ocurrente pasarela para gallinas cruza el cauce del río Oria. Las risas están aseguradas si al pasar por allí coincides con el tambaleo de las aves de corral mientras atraviesan el puentecillo.

Río Oria

ZEGAMA

Llegada

Es famosa porque aquí se celebra la maratón de montaña más célebre del mundo. Vienen corredores de todo el planeta: desde Nueva Zelanda a Corea del sur. Zegama tiene algo que engancha, sus montañas y su gente la hacen muy especial. ¡Un lugar que bien merece la pena para comer, tomarte algo, cenar o lo que surja!



Dificultad:
Fácil



Tiempo:
1h 15min



Desnivel:
85 m



Distancia:
5 km

¡Comer y beber cerca!



Terraza del Hotel Imaz (Segura)

Ideal para tomar un vermut con sus famosas croquetas en la plaza principal de Segura.

Horario: Abierto todos los días.

De lunes a viernes se ofrecen raciones para comer y cenar.

Restaurante de lunes a viernes 13:00-15:00 y 20:30-22:30. Sábados y domingos de 13:30-15:30 y 20:30-22:30.

Tel: 943 801 025

www.hotelimaz.com



Restaurante Ostatu Zegama

María y Edu tienen una amplia carta de raciones y platos tradicionales, muy ricos.

Horario: Abierto todos los días, excepto el lunes-jueves por la noche, de 13:00-15:30 y 20:00-22:30

Tel: 943 801 051/ 630 341 180

Se hacen menús para grupos. Llamar para consultar.



Dificultad:
Fácil



Tiempo:
1h 15min



Desnivel:
85 m



Distancia:
5 km