

#goierri  
#territorioidiazabal



Goierri

EUSKADI  
BASQUE COUNTRY



GIPUZKOA  
TURISMOA

# Ruta Sara ibilbidea



Dificultad:  
**Moderada**



Tiempo:  
**2h 20 min**



Desnivel:  
**120 m**



Distancia:  
**7,2 km**



Ruta circular de poco más de 7 km, recorrido muy bien señalizado, sencillo y ameno. Es una de las caminatas más fáciles de la ruta de senderos de la zona de Aralar.

Parte del barrio de San Martín, en el pueblo de ATAUN por donde discurre los tres kilómetros hasta adentrarse en el monte.

# Nos gusta porque...



Es una ruta preciosa y variada.

**Caminata vinculada a la rica mitología vasca.** Pasarás por el lugar donde habitan los señores del bosque (en euskera basajaunak) y nuestras brujas.

Por aquí paseaba el etnógrafo **José Miguel de Barandiaran** (1889-1999), patriarca de la cultura vasca.



Dificultad:  
**Moderada**



Tiempo:  
**2h 20 min**



Desnivel:  
**120 m**



Distancia:  
**7,2 km**

# Indicaciones



## Punto de salida

Deja el coche cerca de la iglesia del barrio de **San Martín de Ataun**, donde suelen estar aparcadas unas caravanas.

**La ruta empieza justo aquí.**



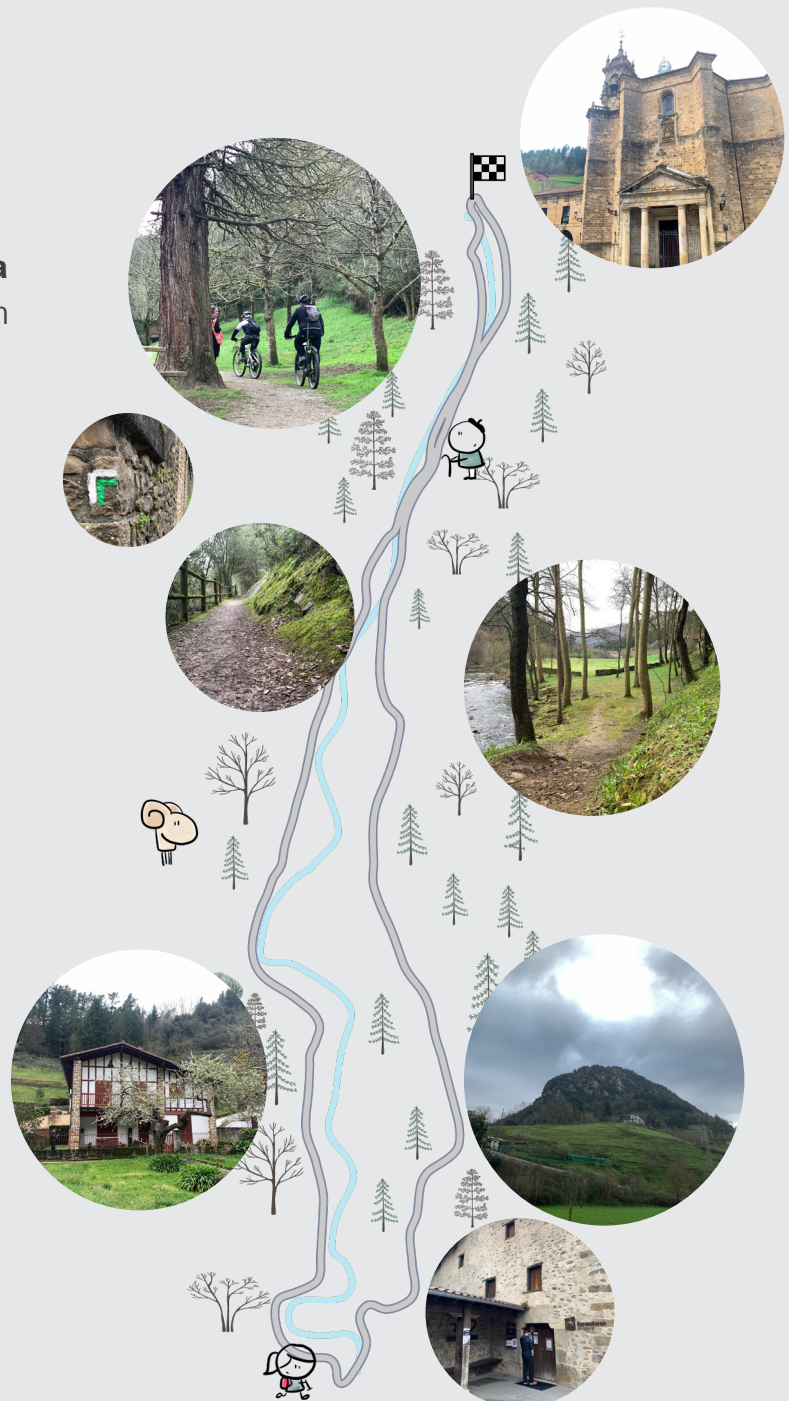
## En el trayecto

Sigue las señales blancas y verdes del sendero que va pegado al **río Agauntza** y que está rodeado de encinas. Se andan 3.6 km por gravilla y asfalto, sin apenas desnivel hasta llegar a **San Gregorio, el siguiente barrio de Ataun.**

El recorrido es entretenido porque se pasa por **caseríos** bien conservados, con unos huertos impecables. Destaca Sara Etxea –hay un letrero indicativo– donde vivió Barandiaran y que se puede visitar por fuera. Es una casa roja de estilo vasco-francés que conserva el encanto de la época.

Un aliciente si vais con niños: encontraréis por el camino gallinas, caballos y hasta ovejas latxas. En esta zona hay otros animales como **azores, tejones, ardillas y jabalíes** pero nosotros no los hemos visto. Antes de hacer una posible parada en el **barrio de San Gregorio**, se puede visitar el **Museo Barandiaran**, si os interesa saber algo de la mitología vasca.

**Tel:** 943 18 03 35



Dificultad:  
**Moderada**



Tiempo:  
**2h 20 min**



Desnivel:  
**120 m**



Distancia:  
**7,2 km**



Al salir del barrio a la derecha, seguid las señales y a unos 200 metros -también a la derecha- encontraréis un camino empedrado en cuesta, marcado con un cartel que dice San Martín-Auzoa. Esto es lo más empinado que encontraréis en toda la ruta. Os adentráis por un **bosque de hayas** durante 1.8 km.



## Punto de llegada

Al bajar el sendero se llegan a unas casas y seguiremos el camino entre estos caseríos hasta alcanzar la carretera principal, paralela al **rio Agauntza** y al camino que hemos realizado a la ida. **Pasaremos junto a la escuela del pueblo y llegaremos de nuevo al barrio de San Martín**, punto de partida de nuestro recorrido. Se **pasa por plaza del pueblo y la preciosa iglesia**.



Dificultad:  
**Moderada**



Tiempo:  
**2h 20 min**



Desnivel:  
**120 m**



Distancia:  
**7,2 km**

# Curiosidades y puntos de interés



## Ataun

Es el pueblo de **entrada al Parque Natural de Aralar** -pegado a Navarra- y el más largo de Gipuzkoa, mide 14 km. de lado a lado. No te despistes porque tiene 3 barrios: San Martín, San Gregorio y Aia.

Iglesia de San Martín  Salida y llegada



Fuente de Astigarraga y Zona de descanso 





El río Agauntza 

Nace en el Parque Natural de Aralar y pasa por Ataun y Lazkao para desembocar en el río Oria en Beasain.


El Domo de Ataun

Verás de lejos su estructura espectacular. Es **zona de interés geológico**, debido a su rareza y dimensiones, algunas de sus cimas alcanzan casi los 1.000 metros de altura y en la base hay una cantera cerrada.



Sara-Etxea 

Es la casa donde vivió el padre de la **mitología vasca** hasta los 101 años. Es una vivienda con mucho encanto.

Errotatxo - Molino 

Iglesia de San Gregorio 

Museo Barandiaran 

En el molino Larruntza, una curiosidad imprescindible si quieres conocer a los **seres mitológicos vascos**.

**Horario:** de 10 a 14h.

**Tel:** 943 18 03 35

SAN GREGORIO



Dificultad:  
**Moderada**



Tiempo:  
**2h 20 min**



Desnivel:  
**120 m**



Distancia:  
**7,2 km**

# ¡Comer y beber cerca!



## Sidrería Urbitarte

Quizás una de las más auténticas de la zona, con **Demetrio e Itziar** de anfitriones.

En Urbitarte podrás probar diferentes variedades de sidra con manzana autóctona y tomar el típico menú que incluye carne y pescado a la brasa.

**Horario:** Cenas todos los días. Comidas fines de semana y viernes por encargo.

De junio a diciembre, cerrado miércoles por descanso.

**Tel:** 943 180 119

[www.urbitartesagardotegia.com](http://www.urbitartesagardotegia.com)



Dificultad:  
**Moderada**



Tiempo:  
**2h 20 min**



Desnivel:  
**120 m**



Distancia:  
**7,2 km**